

Flur14

Flur2


Flur4

Flur3

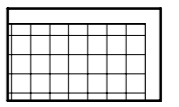

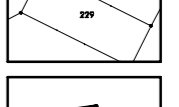
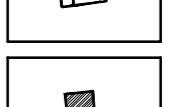

Flur1

### Übersichtsplan zur Klarstellungssatzung der Stadt Teltow Blatt 5

Festlegung des Innenbereiches


 Umgrenzung des Innenbereiches gem. § 34  
Abs. 4 Satz 1 Nr. 1 BauGB  
(Klarstellungssatzung)

Darstellungen ohne Festsetzungscharakter

-  Geltungsbereich eines rechtskräftigen  
Bebauungsplans
-  Grenze einer Flur in den Gemarkungen  
Teltow und Ruhlsdorf
-  Flurstück und Flurstücksnummer
-  Gebäude
-  Ergänztes Gebäude (nicht in der ALK enthalten)

Erstellt auf der Grundlage von digitalen Katasterdaten des Landkreises Potsdam-Mittelmark  
(ALK), Stand Januar 2003

Planstand: August 2005

M 1:2.500 (im Original DIN A3) 

Auftraggeber:  
Stadt Teltow  
Bauamt  
Iserstraße 4  
14513 Teltow

Auftragnehmer:  
**complan**  
Gesellschaft für kommunalrechtliche, planung  
und standortentwicklung mbH  
Vollairweg 4  
14469 Potsdam

